

1 Situation géographique

L'Irlande est une île située à l'Ouest de la Grande-Bretagne. Elle couvre une superficie totale de 84 412 km² pour environ 5,7 millions d'habitants. L'île est partagée en 2 territoires :

* la République d'Irlande, Etat indépendant formé de 26 comtés dont la capitale est Dublin.


* l'Irlande du Nord, rattachée au Royaume-Uni, dont la capitale est Belfast.

On appelle aussi l'Irlande, l'île d'émeraude.




- 1) Quelle est la capitale : * de l'Irlande du Nord ? Belfast
 * de la République d'Irlande ? Dublin
- 2) Quelle partie est-elle rattachée au Royaume-Uni ? l'Irlande du Nord.
- 3) Combien y a-t-il d'habitants ? 5,7 millions (= 5 millions 700 mille)


Drapeau République d'Irlande



Ancien drapeau Irlande du Nord



Nouveau drapeau Irlande du Nord



2 Les drapeaux

Colorie les trois drapeaux en suivant les explications du texte ci-dessous.

* Le drapeau d'Irlande a été longtemps interdit dans les comtés du Nord, sous souveraineté britannique. Mais, le tricolore est vu par bien des nationalistes comme le drapeau national de toute l'Irlande. Il est donc utilisé (avec controverse) par beaucoup en Irlande du Nord. Le tricolore, avec ses trois bandes verticales égales de vert (côté du mât), blanc et orange est inspiré du tricolore français. Ces trois couleurs symbolisent respectivement : Vert : couleur emblématique de mouvement catholique de libération nationale, Blanc : symbole de paix entre les deux communautés, Orange : commémore pour les protestants la victoire décisive du roi d'Angleterre Guillaume III sur les partisans catholiques.

* Le drapeau d'Irlande du Nord : L'*Ulster Banner*, l'ancien drapeau nord-irlandais, n'est plus le drapeau officiel depuis 1972 mais reste souvent utilisé surtout pour les sports. C'est donc une croix rouge sur fond blanc qui le remplace.