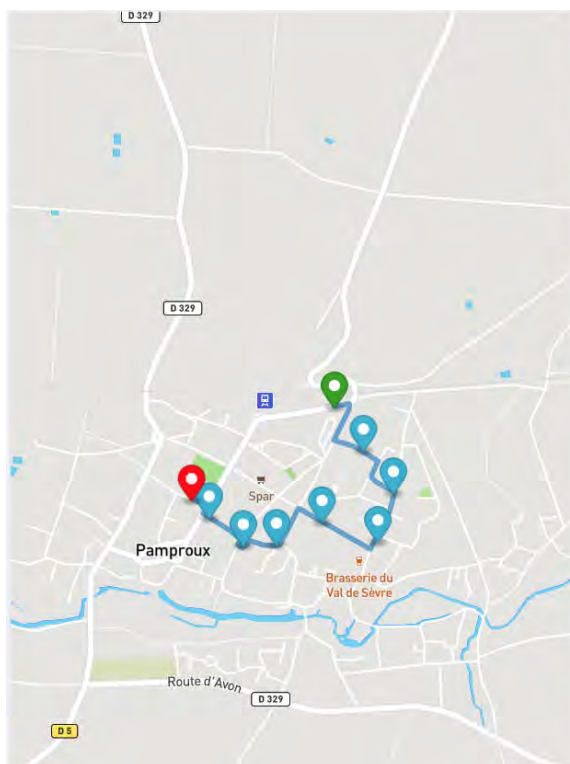


LIGNE JAUNE

Itinéraire et horaires :



Itinéraire

- 📍 **08:10** 50 Avenue de la Gare, 79800 Pamproux
Rdv au square des combattants de la Libération
- 📍 **08:15** 7 Rue Bel Horizon, 79800 Pamproux
Arrêt dans l'espace en herbe
- 📍 **08:21** 20 Chemin de la Croix d'Hervault, 79800 Pamproux
Arrêt sur le trottoir en face du stop de la rue Bel Horizon
- 📍 **08:26** 2 Rue des Erables, 79800 Pamproux
Arrêt dans l'espace en herbe
- 📍 **08:30** Rue de l'Artisanat, 79800 Pamproux
Arrêt dans l'espace en herbe en face de l'EHPAD, maison de retraite
- 📍 **08:35** 3 Rue Camille Gachet, 79800 Pamproux
Dépose des enfants de maternelle
- 📍 **08:40** 12 Rue Ferdinand Renault, 79800 Pamproux
Arrêt au niveau des bus
- 📍 **08:45** 8 Rue Ernest Perochon, 79800 Pamproux
Arrêt au niveau du panneau salle d'exposition de la maison des associations
- 📍 **08:40** Rue du Docteur Schweitzer, 79800 Pamproux
Dépose des enfants de l'élémentaire

Identification des arrêts de la ligne JAUNE

Identification des arrêts :

Départ : square des combattants de la Libération



Arrêt 1 : Espace vert en face du 7 rue Bel Horizon



Arrêt 2 : trottoir au 20 chemin de la Croix d'Hervault



Identification des arrêts de la ligne JAUNE

Arrêt 3 : Espace en herbe du 2 rue des Erables



Arrêt 4 : Espace en herbe en face de la maison de retraite rue de l'Artisanat



Arrêt 5 : Dépose des enfants de maternelle à la grille blanche



Identification des arrêts de la ligne JAUNE


Arrêt 6 : Arrêt de bus



Arrêt 7 : espace devant panneau salle d'exposition de la maison des associations




Arrivée : Ecole élémentaire



Explication du trajet :

Départ : square des combattants de la Libération



Il faut **traverser** l'avenue de la Gare pour prendre le trottoir de droite de l'avenue de la Gare :
ATTENTION il n'y a pas de passage piéton



Explications du trajet de la ligne JAUNE

Rester sur le trottoir et prendre à droite la rue Pierre et Marie Curie



Il faut **traverser** la rue Pierre et Marie Curie pour récupérer la rue Bel Horizon : **ATTENTION** il n'y a pas de passage piéton mais il y a une très belle visibilité



Explications du trajet de la ligne JAUNE

On continue sur le trottoir de droite bien sécurisé de la rue Bel Horizon, au bout de cette rue il y a l'espace vert de l'arrêt 1



Il faut **traverser** la rue des Bégonias pour pouvoir rester sur la rue Bel Horizon : **ATTENTION** il n'y a pas de passage piéton mais la visibilité est bonne



Explications du trajet de la ligne JAUNE

On continue sur le trottoir de droite sécurisé de la rue Bel Horizon. Au bout de cette rue, on a l'arrêt 2 sur le trottoir d'en face => **chemin de la Croix d'Hervault à traverser**



Zoom sur le chemin de la Croix d'Hervault à traverser pour récupérer les enfants de l'arrêt 1 :



Explications du trajet de la ligne JAUNE

On continue sur le trottoir de droite sécurisé du chemin de la Croix d'Hervault



Sur cette route il faudra **traverser** 2 routes perpendiculaires : la rue des Bégonias et l'impasse des œillets : **ATTENTION il n'y a pas de passage piéton mais la visibilité est bonne à chaque fois**



Explications du trajet de la ligne JAUNE

Le 3^{ème} arrêt est sur l'espace vert de la rue des érables, il faut comme à l'arrêt 2 **traverser** le chemin de la Croix d'Hervault pour récupérer les enfants, **mais il y a une bonne visibilité**



Une fois les enfants récupérés à l'arrêt 3, on continue sur le trottoir de droite sécurisé du chemin de la Croix d'Hervault pour récupérer la rue de l'artisanat sur la droite.

Explications du trajet de la ligne JAUNE

Dans la rue de l'artisanat on reste sur le trottoir de droite très sécurisé :



L'arrêt 4 se trouve sur l'espace vert en face de la maison de retraite, sur la gauche donc, là encore il faut **traverser** la rue de l'artisanat pour récupérer les enfants : **ATTENTION** il n'y a pas de passage piéton mais bonne visibilité.



Explications du trajet de la ligne JAUNE

On reprend la rue de l'Artisanat et il y aura sur la droite une rue perpendiculaire à **traverser** : l'impasse des Marguerites **mais bonne visibilité**.
Puis il faudra **traverser** la rue de Bernon sur le passage piéton présent puis traverser la rue de l'Artisanat.



Zoom sur le passage piéton de la Rue Bernon à emprunter



Une fois la rue de l'Artisanat traversée on reste sur le trottoir de droite sécurisé de la rue de Bernon



Explications du trajet de la ligne JAUNE

Au bout de la rue de Bernon, on tourne à droite et on arrive à l'école maternelle rue Camille Gachet où on dépose les enfants de maternelle (Arrêt 5).



Après avoir déposé les enfants de maternelle, on prend le passage piéton pour rejoindre l'arrêt 6 qui se situe au niveau des arrêts de bus du bas.




Explications du trajet de la ligne JAUNE

Une fois les enfants récupérés à l'arrêt 6, on prend le passage piéton de la rue F. Renault en face du collège



Une fois le rue F. Renault traversée, rester sur le trottoir de gauche sécurisé et le suivre sur la rue Ernest Perochon jusqu'à l'arrêt 7 au niveau de la maison des associations



Explications du trajet de la ligne JAUNE

Après l'arrêt 7 aller à l'avenue de la gare et **traverser** sur le passage piéton



Puis on arrive à destination en tournant à droite après le passage piéton puis à gauche rue du Docteur Schweitzer.

