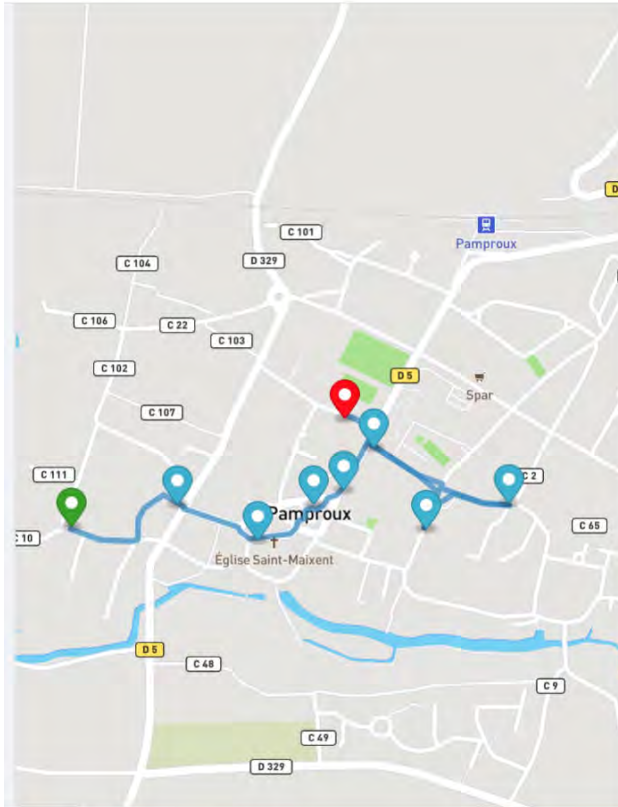


LIGNE BLEUE

L'itinéraire et les horaires des arrêts

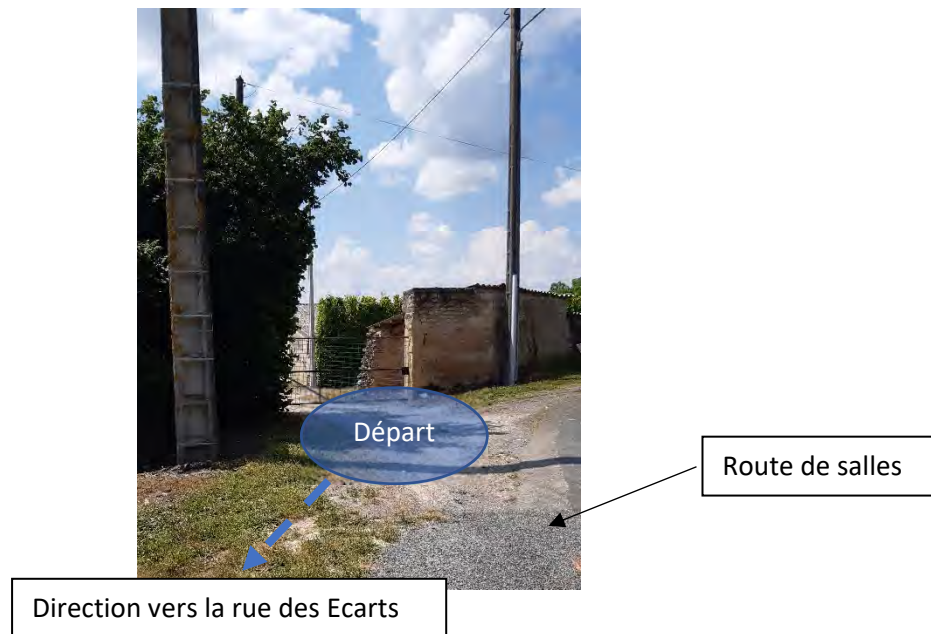


Itinéraire

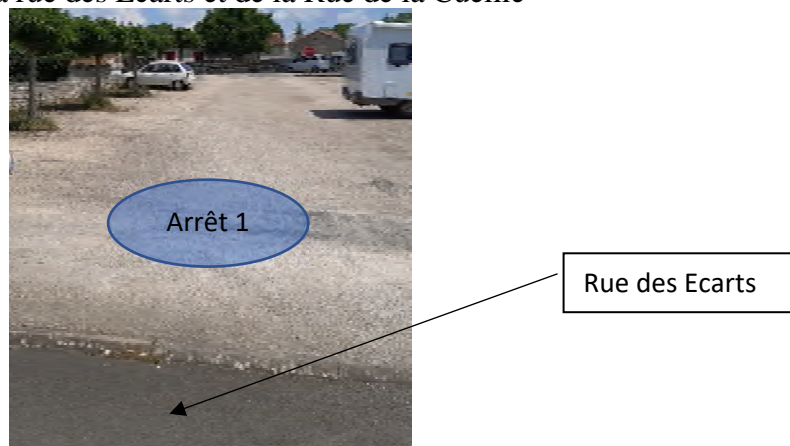
- 📍 **08:10** Route de Salles, 79800 Pamproux
Arrêt au niveau du poteau électrique dans le virage
- 📍 **08:15** 1 Rue des Ecart, 79800 Pamproux
L'arrêt est au niveau du parking
- 📍 **08:18** 10 Rue de l'Eglise, 79800 Pamproux
L'arrêt est sur le parvis de l'Eglise
- 📍 **08:20** Place Mendès France, 79800 Pamproux
L'arrêt est sur la place
- 📍 **08:22** 2 Avenue de la Gare, 79800 Pamproux
ATTENTION ce n'est pas un arrêt mais le chemin à emprunter
- 📍 **08:31** 3 Rue Camille Gachet, 79800 Pamproux
Dépose des enfants de maternelle
- 📍 **08:33** 12 Rue Ferdinand Renault, 79800 Pamproux
L'arrêt est au niveau des bus
- 📍 **08:36** 8 Rue Ernest Perochon, 79800 Pamproux
L'arrêt est en face du panneau salle d'exposition de la maison des associations
- 📍 **08:41** Rue du Docteur Schweitzer, 79800 Pamproux
Dépose des enfants d'élémentaire

Identification des arrêts

Départ : c'est sur la route de Salles dans le virage il y a un renforcement avec un poteau électrique




Arrêt 1 : parking à l'angle de la rue des Ecartis et de la Rue de la Cueilie



Explications du trajet de la ligne BLEUE

Arrêt 2 : parvis de l'église



Arrêt 3 : place Mendès France



Arrêt 4 : parvis du temple



Explications du trajet de la ligne BLEUE

Arrêt 5 : Grille de la maternelle



Arrêt 6 : arrêt de bus



Arrêt 7 : espace devant panneau salle d'exposition de la maison des associations



Arrivée : école élémentaire



Explications du trajet de la ligne JAUNE

Départ : Route de Salles dans le virage près du poteau électrique (presqu'en face de la rue de la Fallotte. Se mettre sur le côté droit.



Explications du trajet de la ligne BLEUE

Suivre la route de Salles sur le côté droit



Continuer sur la route de Salles toujours à droite puis traverser pour récupérer à gauche la Rue de Ecart



Au vu de l'étroitesse de la Rue des Ecart, se mettre **sur le côté gauche**



Suivre la Rue des Ecart en restant à gauche car le rue a plusieurs virages sans visibilité.





Au bout de la rue des Ecart on arrive à l'arrêt 1 sur le parking sur la gauche, **traverser** la rue des Ecart pour rejoindre le côté droit de la rue puis **traverser** la rue de la Cueille pour récupérer le côté droit de la rue Henri Dunant



Explications du trajet de la ligne BLEUE

Continuer vers l'église pour l'arrêt 2 sur le parvis puis poursuivre sur le trottoir de droite de la rue de l'Eglise



Passer devant le bar – restaurant puis les Halles pour prendre le **passage piéton** en face de la Place Mendès France où se trouve l'arrêt 3



Sur la place Mendès France, prendre sur la gauche pour récupérer le passage piéton



Explications du trajet de la ligne BLEUE

Traverser la rue sur le passage piéton en face de la Mairie puis continuer sur le trottoir vers le temple



Explications du trajet de la ligne BLEUE

Après l'arrêt 4 continuer sur l'avenue de la Gare sur le trottoir de gauche jusqu'au passage piéton



Traverser l'avenue de la Gare sur le passage piéton pour récupérer la rue Ernest Pérochon sur le trottoir de droite



Explications du trajet de la ligne BLEUE

Au bout de la Rue Ernest Pérochon au stop prendre à droite la rue F. Renault pour la traverser au passage piéton



Traverser les arrêts de bus pour récupérer le trottoir de droite de la rue Camille Gachet



Déposer les enfants de maternelle rue Camille Gachet (arrêt 5) en prenant bien le passage piéton



Explications du trajet de la ligne BLEUE


Après avoir déposé les enfants de maternelle, on prend le passage piéton pour rejoindre l'arrêt 6 qui se situe au niveau des arrêts de bus du bas.



Une fois les enfants récupérés à l'arrêt 6, on prend le passage piéton de la rue F. Renault en face du collège



Une fois le rue F. Renault traversée, rester sur le trottoir de gauche sécurisé et le suivre sur la rue Ernest Perochon jusqu'à l'arrêt 7 au niveau de la maison des associations



Explications du trajet de la ligne BLEUE



Après l'arrêt 7 aller à l'avenue de la gare et **traverser** sur le passage piéton



Puis on arrive à destination en tournant à droite après le passage piéton puis à gauche rue du Docteur Schweitzer.

