


Connais-tu le surnom  
donné  
à la Terre ?



# La planète Bleue.



Comment obtient-on ces représentations de la Terre ?

Connais-tu d'autres  
façons de  
représenter notre  
planète ?



# Le globe

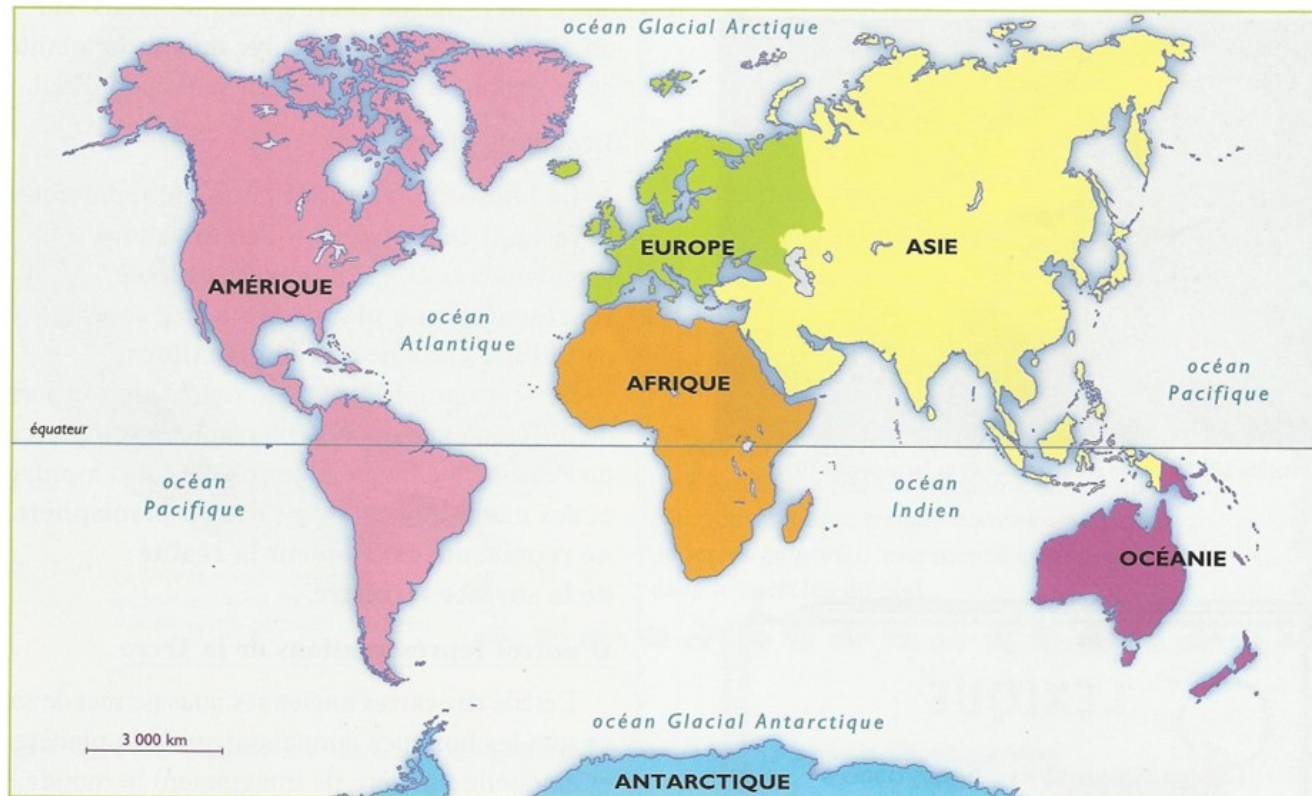
Le globe est la représentation la plus juste de la Terre.  
Pourquoi ?

Quel est l'inconvénient de cette représentation ?



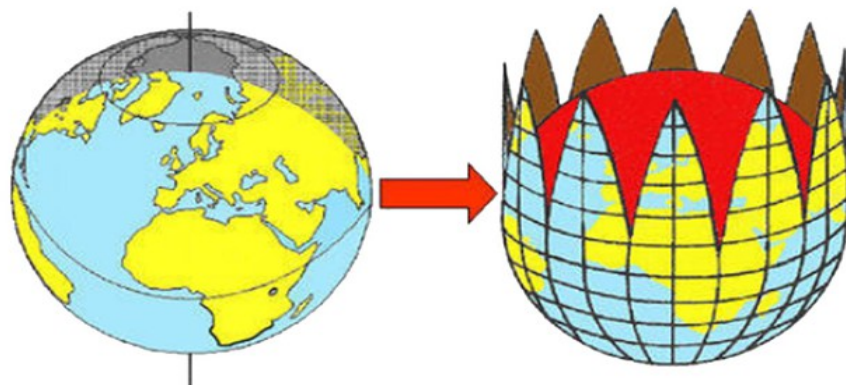
# Le planisphère

C'est une carte qui représente le globe terrestre à plat et dans son ensemble.

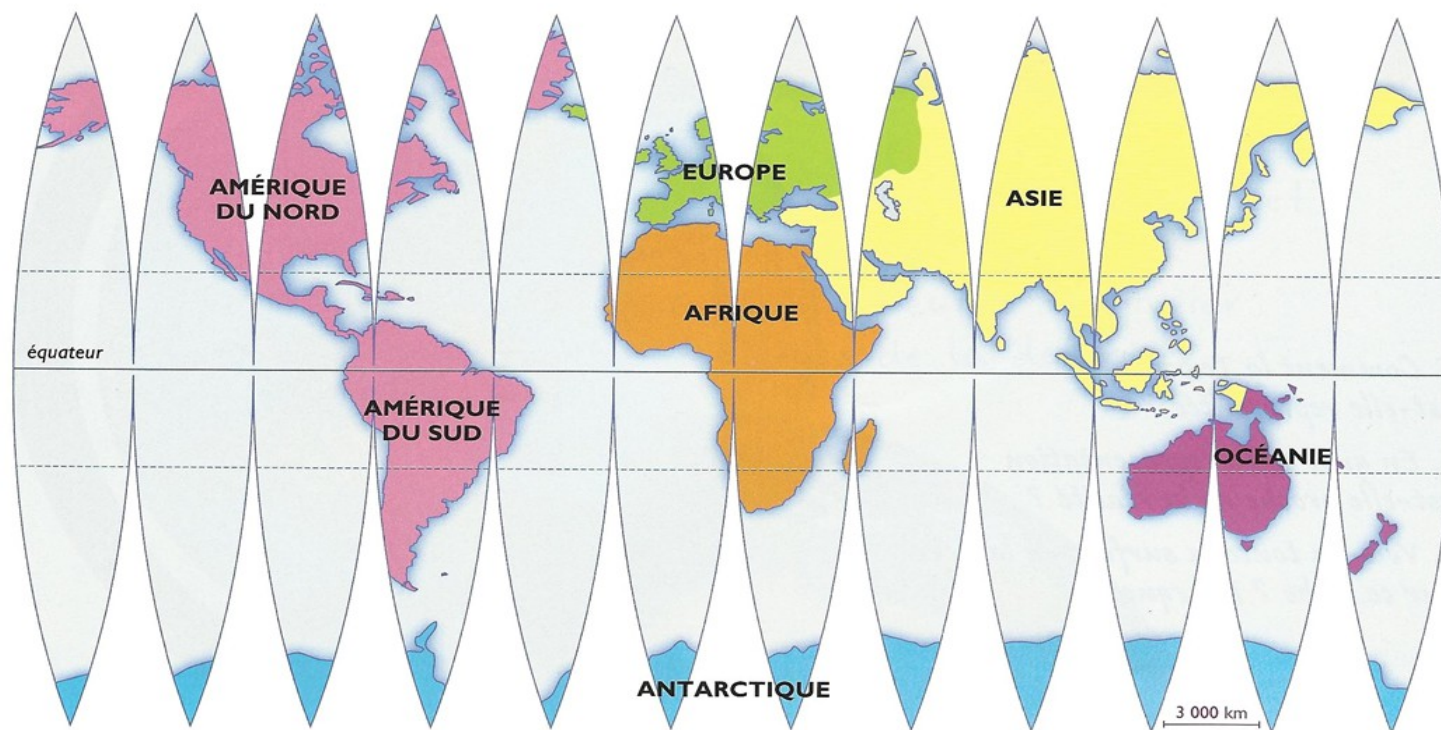


Le planisphère représente-t-il les continents tels qu'ils sont en réalité ?

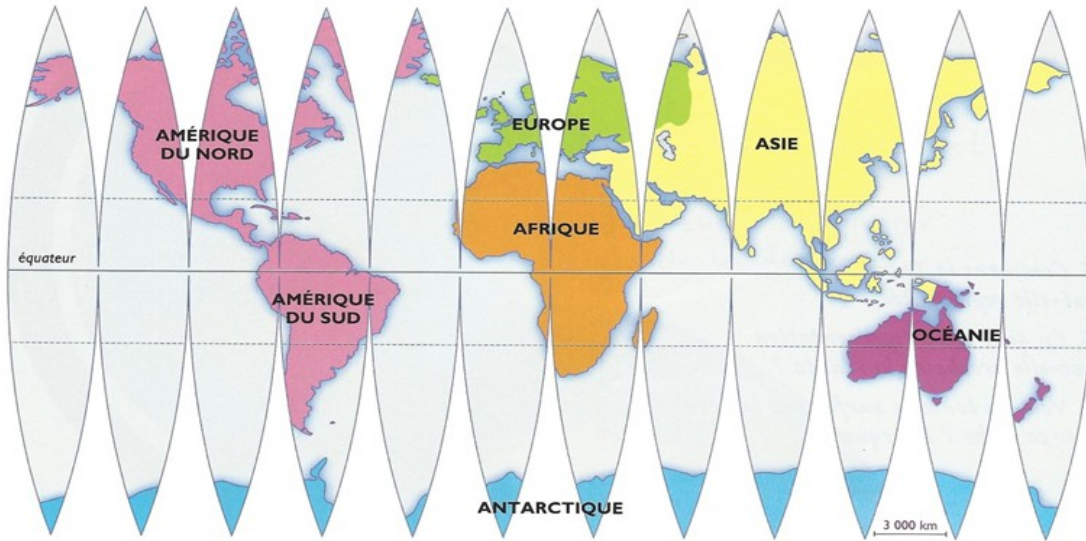




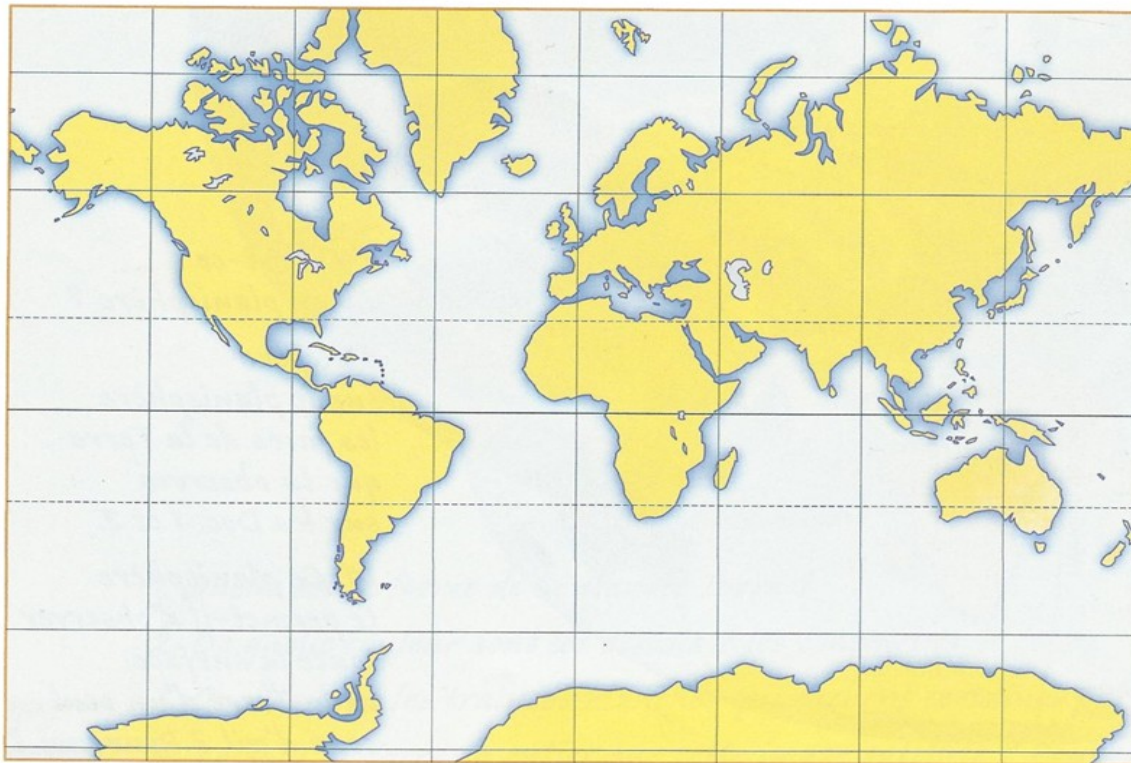
On découpe la Terre en plusieurs fuseaux et on les étale à plat. Si on remplit les vides entre les pointes, on a une vision globale de la Terre, mais les continents sont déformés par rapport à la réalité.



**Le globe déroulé**



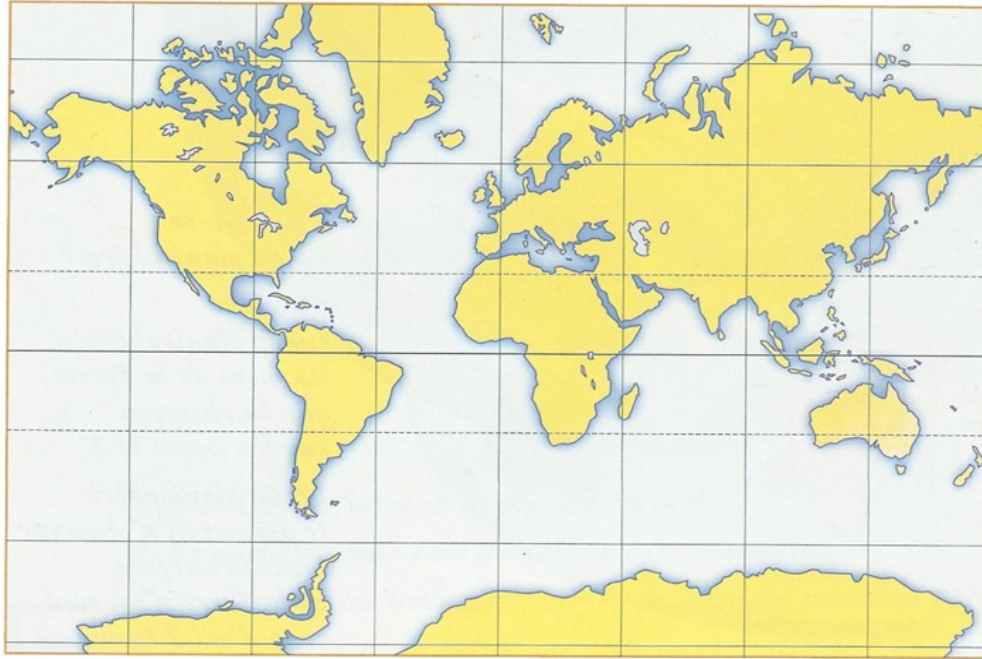
Le globe déroulé



Planisphère de Mercator

Comment le  
 cartographe est-il  
 passé du globe  
 déroulé à ce  
 planisphère ?

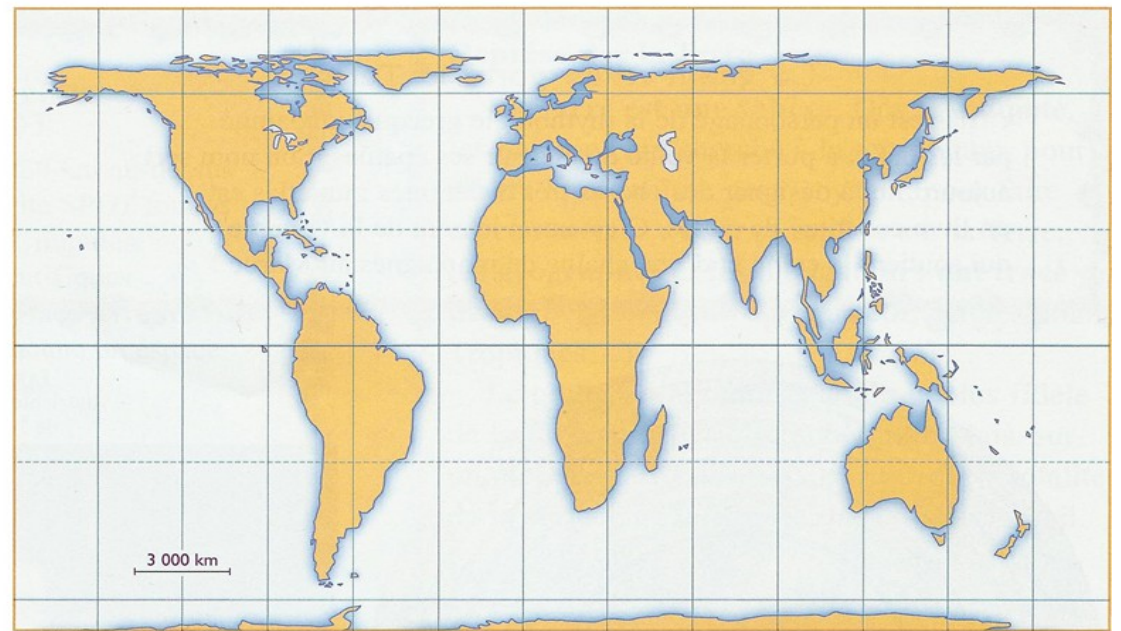




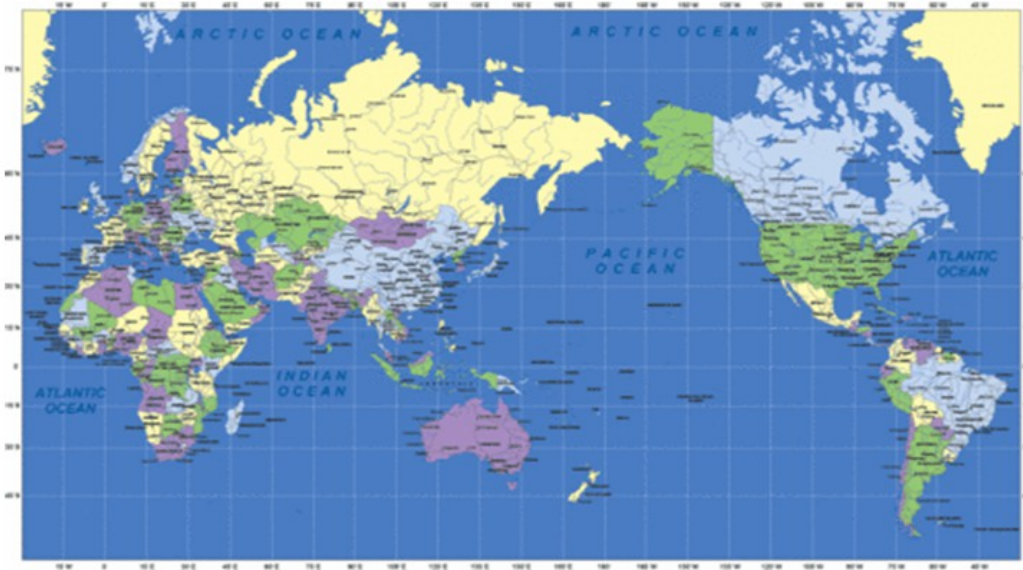
Planisphère de Mercator

Planisphère de Peters

Quelles sont les différences entre ces deux planisphères ?



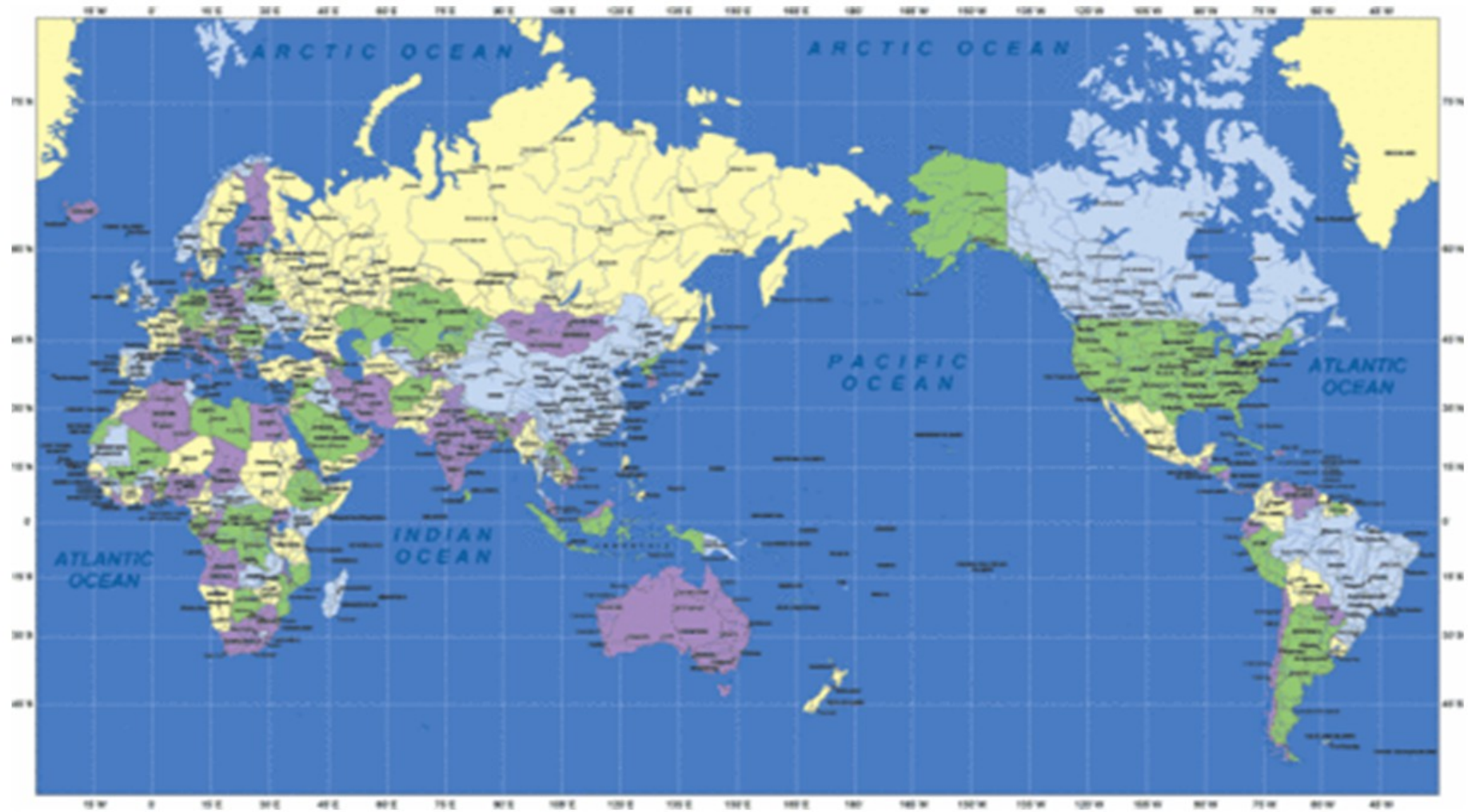




Cherche la  
France sur ces  
deux cartes.



Que remarques-  
tu ?



Où utilise-t-on cette carte ?

