

A

CARTE DE VIGILANCE MÉTÉOROLOGIQUE — TEMPÊTE CARMEN du 1 janvier 2018



Vigilance météorologique

La carte est actualisée au moins 2 fois par jour, à 6h et 16h.

Diffusion : le dimanche 31 décembre 2017 à 16h00

Validité : jusqu'au lundi 01 janvier 2018 à 16h00

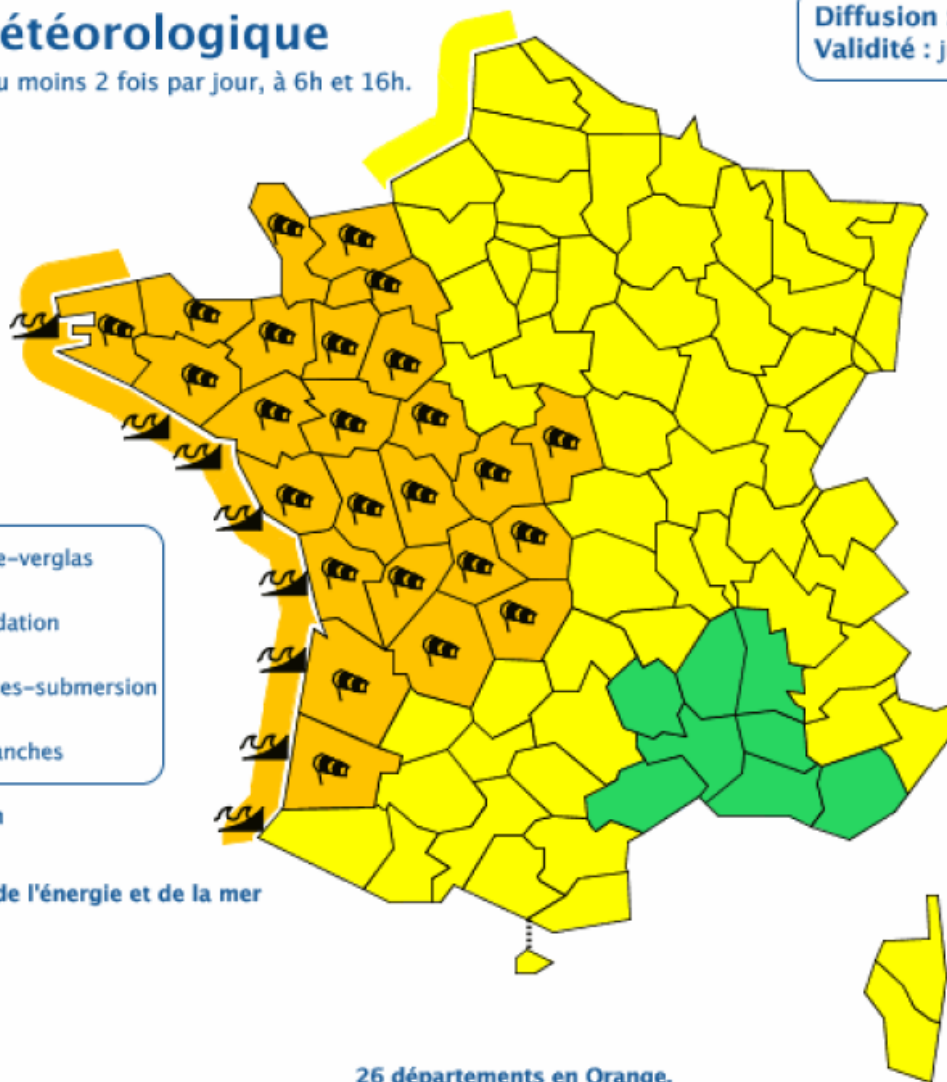
- **Une vigilance absolue s'impose** des phénomènes dangereux d'intensité exceptionnelle sont prévus...
- **Soyez très vigilant**, des phénomènes dangereux sont prévus ...
- **Soyez attentif** si vous pratiquez des activités sensibles au risque météorologique ...
- **Pas de vigilance particulière.**

	Vent violent		Neige-verglas
	Pluie-Inondation		Inondation
	Orages		Vagues-submersion
	Grand Froid		Avalanches



Les vigilances pluie-inondation et inondation sont élaborées avec le réseau Vigicrues du Ministère de l'environnement, de l'énergie et de la mer

VIGICRUES



26 départements en Orange.

Consultez le [bulletin national](#)

La tempête Carmen va toucher demain, 1er janvier, l'ouest de la France

Cliquez sur la carte pour lire les [bulletins régionaux](#)

Conseils des pouvoirs publics :

Vent/Orange - Limitez vos déplacements et renseignez vous avant de les entreprendre. - Prenez garde aux chutes d'arbres ou d'objets. - N'intervenez pas sur les toitures. - Rangez les objets exposés au vent. - Si vous devez installer un groupe électrogène, placez-le impérativement à l'extérieur des bâtiments.

Vagues-Submersion/Orange - Ne prenez pas la mer. - Dans la mesure du possible, ne circulez pas en bord de mer et évitez la proximité des plages ou rivages où déferlent des rouleaux. - Protégez les embarcations nautiques. - Habitants du bord de mer, protégez vos biens face à la montée des eaux.

B

CARTE DE VIGILANCE MÉTÉOROLOGIQUE — TEMPÊTE ELEANOR du 3 janvier 2018



Vigilance météorologique

La carte est actualisée au moins 2 fois par jour, à 6h et 16h.

Diffusion : le mardi 02 janvier 2018 à 16h05

Validité : jusqu'au mercredi 03 janvier 2018 à 16h00

Une vigilance absolue s'impose des phénomènes dangereux d'intensité exceptionnelle sont prévus...

Soyez très vigilant, des phénomènes dangereux sont prévus ...

Soyez attentif si vous pratiquez des activités sensibles au risque météorologique ...

Pas de vigilance particulière.

Vent violent

Neige-verglas

Pluie-Inondation

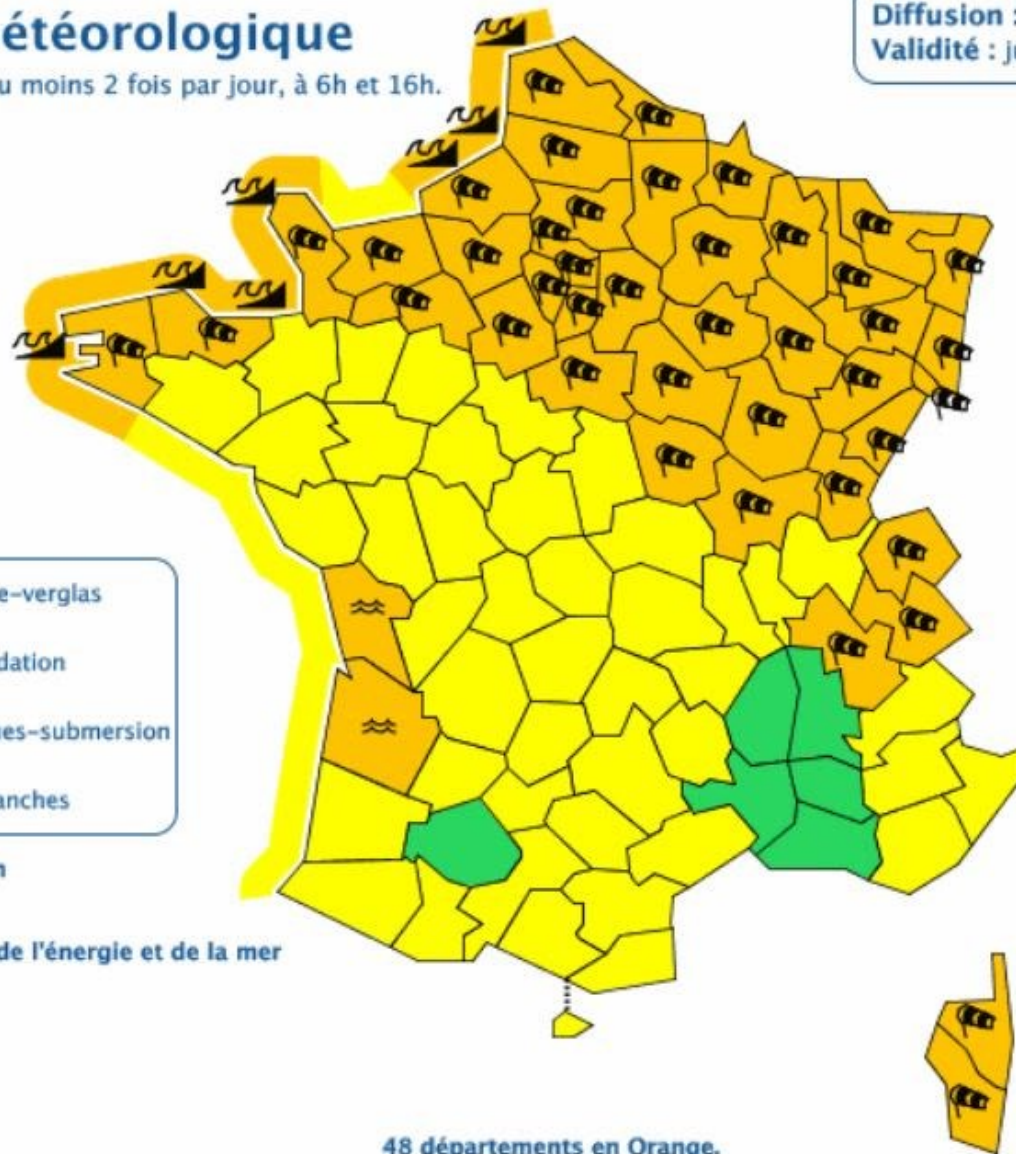
Inondation

Orages

Vagues-submersion

Grand Froid

Avalanches



Consultez le [bulletin national](#)

Violentes rafales de vent sur le nord du pays jusqu'à mercredi matin, submersion possibles sur les côtes exposées puis vent violent sur le relief des Alpes et la Corse. Niveaux importants aux pleines mers sur les estuaires Gironde et Seine.

Cliquez sur la carte pour lire les [bulletins régionaux](#)

Conseils des pouvoirs publics :

Vent/Orange – Prenez garde aux chutes d'arbres ou d'objets. – N'intervenez pas sur les toitures. – Si vous devez installer un groupe électrogène, placez-le impérativement à l'extérieur des bâtiments.

Vagues-Submersion/Orange – Ne prenez pas la mer. – Dans la mesure du possible, ne circulez pas en bord de mer et évitez la proximité des plages ou rivages où déferlent des rouleaux.

Crues/Orange – Ne vous engagez en aucun cas, à pied ou en voiture, sur une voie immergée. – Dans les zones habituellement inondables, mettez en sécurité vos biens susceptibles d'être endommagés et surveillez la montée des eaux.



Les vigilances pluie-inondation et inondation sont élaborées avec le réseau Vigicrues du Ministère de l'environnement, de l'énergie et de la mer

VIGICRUES



48 départements en Orange.

- [Consulter les prévisions](#)

Copyright Météo France



CARTE DE VIGILANCE MÉTÉOROLOGIQUE — du 8 janvier 2018



Vigilance météorologique

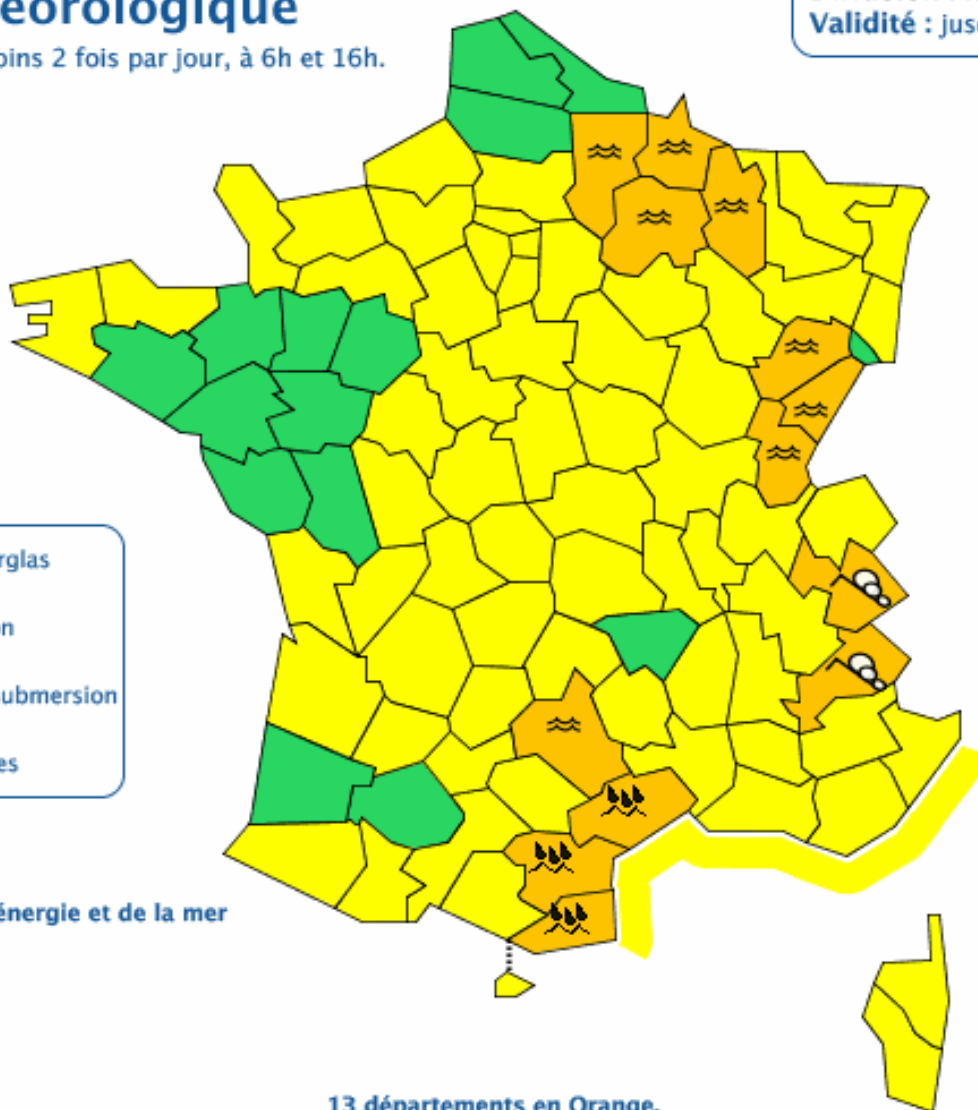
La carte est actualisée au moins 2 fois par jour, à 6h et 16h.

Diffusion : le dimanche 07 janvier 2018 à 16h07
Validité : jusqu'au lundi 08 janvier 2018 à 16h00

- **Une vigilance absolue s'impose** des phénomènes dangereux d'intensité exceptionnelle sont prévus...
- **Soyez très vigilant**, des phénomènes dangereux sont prévus ...
- **Soyez attentif** si vous pratiquez des activités sensibles au risque météorologique ...
- **Pas de vigilance particulière.**

	Vent violent		Neige-verglas
	Pluie-Inondation		Inondation
	Orages		Vagues-submersion
	Grand Froid		Avalanches

Les vigilances pluie-inondation et inondation sont élaborées avec le réseau Vigicrues du Ministère de l'environnement, de l'énergie et de la mer



13 départements en Orange.

Consultez le [bulletin national](#)

Crues significatives en cours sur plusieurs cours d'eau du Nord-Est. Episode méditerranéen actif sur les Pyrénées Orientales, l'Aude, l'Hérault et l'Aveyron. Risque maximal d'avalanche sur les Alpes frontalières.

Cliquez sur la carte pour lire les **bulletins régionaux**

Conseils des pouvoirs publics :

Crues/Orange – Précipitations/Orange – Renseignez-vous avant d'entreprendre vos déplacements et soyez très prudents. – Ne vous engagez en aucun cas, à pied ou en voiture, sur une voie immergée. Orages/Orange – Evitez d'utiliser le téléphone et les appareils électriques. – A l'approche d'un orage, mettez en sécurité vos biens et abritez-vous hors des zones boisées. Avalanches/Orange – Informez vous de l'état des secteurs routiers d'altitude. – Conformez vous aux instructions et consignes de sécurité en vigueur. – Consultez les bulletins spécialisés de Météo France, les informations locales et les professionnels de la montagne.

• [Consulter les prévisions](#)

D

CARTE DE VIGILANCE MÉTÉOROLOGIQUE — du 5 février 2018



Vigilance météorologique

La carte est actualisée au moins 2 fois par jour, à 6h et 16h.

Diffusion : le lundi 05 février 2018 à 12h10
Validité : jusqu'au mardi 06 février 2018 à 06h00
Actualise la carte du lundi 05 février 2018 à 10h10

Une vigilance absolue s'impose des phénomènes dangereux d'intensité exceptionnelle sont prévus...

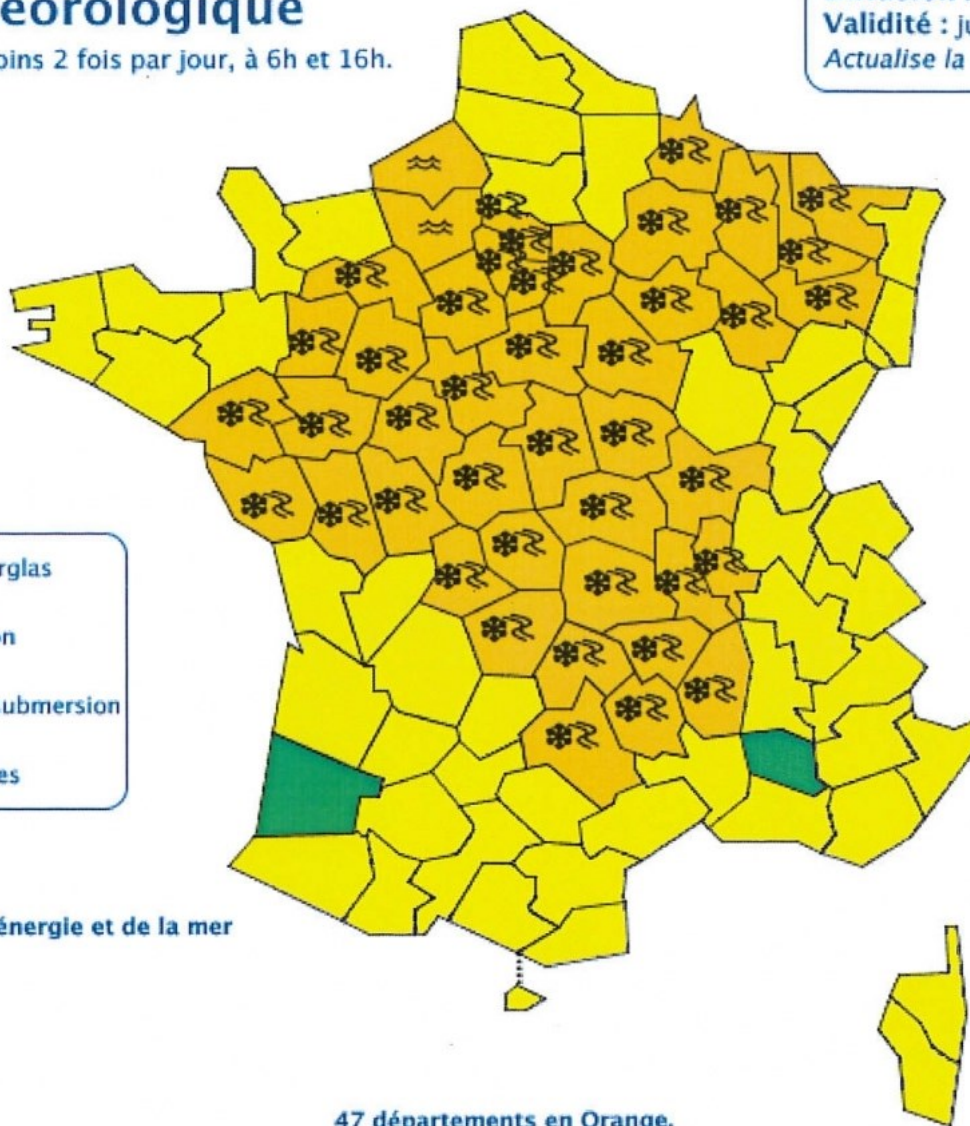
Soyez très vigilant, des phénomènes dangereux sont prévus ...

Soyez attentif si vous pratiquez des activités sensibles au risque météorologique ...

Pas de vigilance particulière.

	Vent violent		Neige-verglas
	Pluie-Inondation		Inondation
	Orages		Vagues-submersion
	Grand Froid		Avalanches

Les vigilances pluie-inondation et inondation sont élaborées avec le réseau Vigicrues du Ministère de l'environnement, de l'énergie et de la mer



Consultez le [bulletin national](#)

Crues toujours en cours sur Seine et affluents. Neige sur le Centre-Est aujourd'hui lundi. Episode neigeux notable demain mardi au nord, des Pays de Loire à l'Île de France et aux Ardennes.

Cliquez sur la carte pour lire les [bulletins régionaux](#)

Conseils des pouvoirs publics :

Neige-Verglas/Orange – Soyez très prudents et vigilants si vous devez absolument vous déplacer. Renseignez-vous sur les conditions de circulation. – Prévoyez un équipement minimum en cas d'immobilisation prolongée. – Si vous devez installer un groupe électrogène, placez-le impérativement à l'extérieur des bâtiments. – N'utilisez jamais des chauffages d'appoint à combustion en continu.
Crues/Orange – Ne vous engagez en aucun cas, à pied ou en voiture, sur une voie immergée. – Dans les zones habituellement inondables, mettez en sécurité vos biens susceptibles d'être endommagés et surveillez la montée des eaux.

- Consulter les prévisions
- Bison Futé
- Vigilance en Europe

Copyright Météo France



CARTE DE VIGILANCE MÉTÉOROLOGIQUE — TEMPÊTE XYNTHIA du 27 février 2010

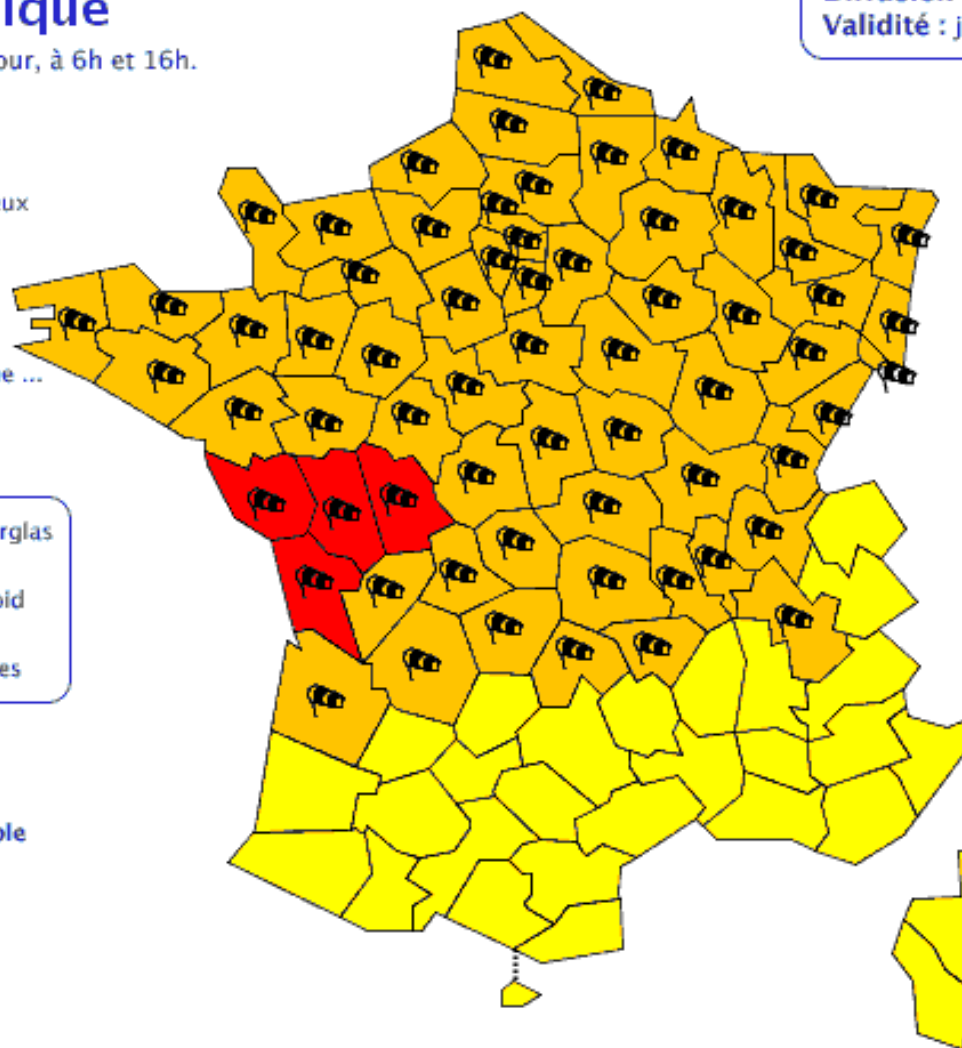
Vigilance météorologique

La carte est actualisée au moins 2 fois par jour, à 6h et 16h.

- **Une vigilance absolue s'impose** des phénomènes météorologiques dangereux d'intensité exceptionnelle sont prévus ...
- **Soyez très vigilant**, des phénomènes météorologiques dangereux sont prévus ...
- **Soyez attentif** si vous pratiquez des activités sensibles au risque météorologique ...
- **Pas de vigilance particulière.**

- | | | | |
|--|------------------|--|---------------|
| | Vent violent | | Neige-verglas |
| | Pluie-inondation | | Grand froid |
| | Orages | | Avalanches |

La vigilance pluie-inondation est élaborée avec le réseau de prévision des crues du **Ministère du Développement durable**



Diffusion : le samedi 27 février 2010 à 16h00
Validité : jusqu'au dimanche 28 février 2010 à 16h00

Consultez le [bulletin national](#)

Une très forte tempête traversera le pays dimanche. Les vents seront violents sur le centre-ouest. Débordements prévisibles de cours d'eau atlantique (voir vigilance crue).

Cliquez sur la carte pour lire les **bulletins régionaux**

Conseils des pouvoirs publics :

Vent/Rouge et orange – Restez chez vous et évitez toute activité extérieure (en rouge) limitez les déplacements (en orange).- Si vous devez vous déplacer, soyez très prudents. Empruntez les grands axes de circulation.- Prenez les précautions qui s'imposent face aux conséquences d'un vent violent et n'intervenez surtout pas sur les toitures. Crues/Orange – Renseignez-vous avant d'entreprendre un déplacement ou activité extérieure.- Evitez les abords des cours d'eau.- Soyez prudents face au risque d'inondations et prenez les précautions adaptées.- Ne vous engagez en aucun cas sur une voie immergée ou à proximité d'un cours d'eau



CARTE DE VIGILANCE MÉTÉOROLOGIQUE — du 03 juin 2016

Vigilance météorologique

La carte est actualisée au moins 2 fois par jour, à 6h et 16h.

Une vigilance absolue s'impose des phénomènes dangereux d'intensité exceptionnelle sont prévus...

Soyez très vigilant, des phénomènes dangereux sont prévus ...

Soyez attentif si vous pratiquez des activités sensibles au risque météorologique ...

Pas de vigilance particulière.



Vent violent



Neige-verglas



Pluie-Inondation



Inondation



Orages



Vagues-submersion



Canicule



Avalanches



Les vigilances pluie-inondation et inondation sont élaborées avec le réseau Vigicrues du Ministère du Développement durable

VIGICRUES



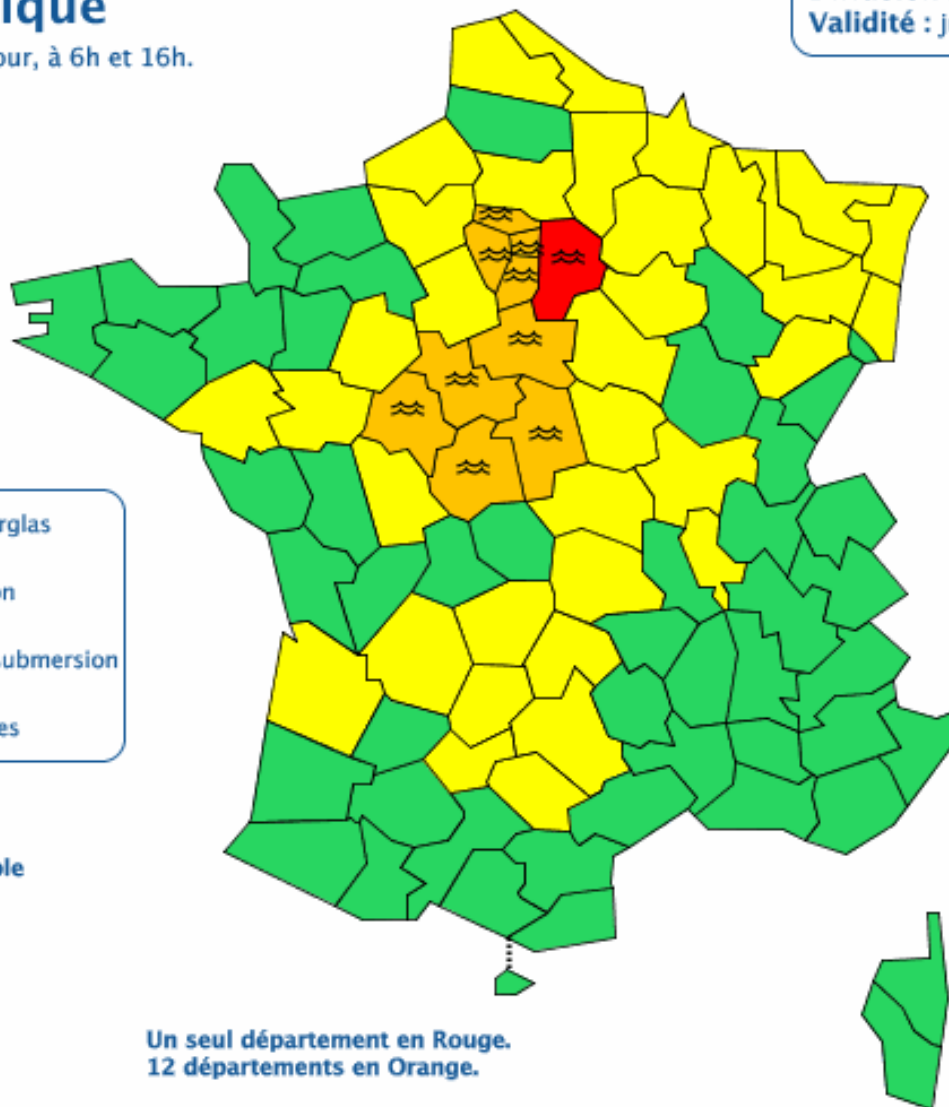
Un seul département en Rouge.
12 départements en Orange.



METEO FRANCE
Toujours un temps d'avance

Diffusion : le jeudi 02 juin 2016 à 16h00

Validité : jusqu'au vendredi 03 juin 2016 à 16h00



Consultez le [bulletin national](#)

Crue exceptionnelle sur le Loing, mais la décrue est amorcée. Crues importantes en région Centre ainsi que sur la Seine en Ile de France.

Cliquez sur la carte pour lire les **bulletins régionaux**

Conseils des pouvoirs publics :

Crues/Rouge – Dans la mesure du possible évitez tout déplacement dans les départements concernés. – S'il vous est absolument indispensable de vous déplacer, soyez très prudents. Respectez, en particulier, les déviations mises en place. – Ne vous engagez en aucun cas, à pied ou en voiture, sur une voie immergée. Un véhicule même un 4x4, peut être emporté dans 30 centimètres d'eau. – Dans les zones inondables, prenez s'il est encore temps, toutes les précautions nécessaires à la sauvegarde de vos biens face à la montée des eaux, même dans les zones rarement touchées par les inondations. – Prévoyez des moyens de secours.

Copyright Météo-France



CARTE DE VIGILANCE MÉTÉOROLOGIQUE — du 09 juillet 2017



Vigilance météorologique

La carte est actualisée au moins 2 fois par jour, à 6h et 16h.

Diffusion : le samedi 08 juillet 2017 à 16h00
Validité : jusqu'au dimanche 09 juillet 2017 à 16h00

Une vigilance absolue s'impose des phénomènes dangereux d'intensité exceptionnelle sont prévus; tenez-vous régulièrement au courant de l'évolution de la situation et respectez impérativement les consignes de sécurité émises par les pouvoirs publics.

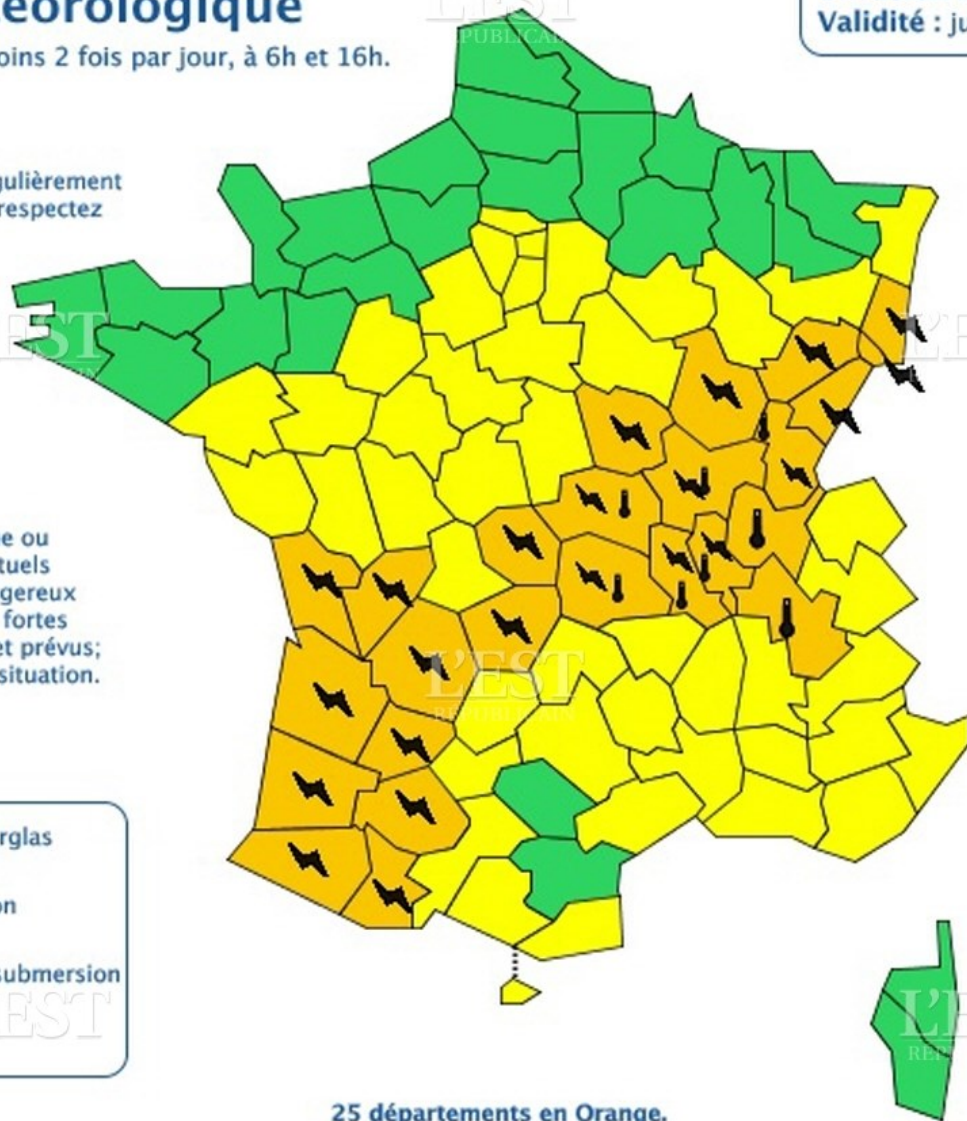
Soyez très vigilant, des phénomènes dangereux sont prévus; tenez-vous au courant de l'évolution de la situation et suivez les conseils de sécurité émis par les pouvoirs publics.

Soyez attentif si vous pratiquez des activités sensibles au risque météorologique ou exposées aux crues; des phénomènes habituels dans la région mais occasionnellement dangereux (ex : mistral, orage d'été, montée des eaux, fortes vagues submergeant le littoral) sont en effet prévus; tenez-vous au courant de l'évolution de la situation.

Pas de vigilance particulière.

	Vent violent		Neige-verglas
	Pluie-Inondation		Inondation
	Orages		Vagues-submersion
	Canicule		

Les vigilances pluie-inondation et inondation sont élaborées avec le réseau Vigicrues du Ministère de l'environnement, de l'énergie et de la mer



25 départements en Orange.

Episode caniculaire jusque dimanche sur le Centre-Est du pays, et fortes chaleurs sur la moitié Est du pays. Violents orages remontant dans l'après-midi des Pyrénées vers l'Aquitaine, le Limousin, l'Auvergne, la

Consultez le [bulletin national](#) et/ou les [bulletins régionaux](#)

Conseils des pouvoirs publics :
Orages/Orange – Soyez prudents, en particulier dans vos déplacements et vos activités de loisir. – Evitez d'utiliser le téléphone et les appareils électriques. – A l'approche d'un orage, mettez en sécurité vos biens et abritez-vous hors des zones boisées.
Canicule/Orange – Passez au moins 3 heures par jour dans un endroit frais. – Rafraîchissez vous, mouillez vous le corps plusieurs fois par jour. – Buvez fréquemment et abondamment même sans soif. – Evitez de sortir aux heures les plus chaudes.